

INFORME DE MONITOREO DE MEDIOS*

Fecha: 26/06/2024

Semananº 26

Coordinación de Vigilancia Epidemiológica

*Vigilancia basada en eventos de interés epidemiológico mediante el monitoreo de medios abiertos de comunicación locales y nacionales.

Reporte de eventos:

Amenaza	Tema	Medio	Fecha	Resumen	Liga	Prioridad	Verificación
Biológica	Alerta sísmica para celulares en Morelos	Diario de Morelos	26 de junio de 2024	Víctor Manuel Mercado Salcedo, titular de la Coordinación Estatal de Protección Civil (CEPC) confió en que antes de que concluya la actual administración quede lista la aplicación para dispositivos móviles de la alerta sísmica.	https://www.diariodemorelos.com/noticias/alistan-en-morelos-alerta-s-smica-para-celulares	Bajo	Ratificado
Social	Concientización sobre el día Naranja	Diario de Morelos	26 de junio de 2024	El "Día Naranja", que se conmemora los días 25 de cada mes, representa una oportunidad de llevar a cabo acciones que concienticen a la población sobre la importancia de tener una vida libre de violencia, desde la infancia y hasta la adultez.	https://www.diariodemorelos.com/noticias/hacen-conciencia-sobre-el-d-naranja	Bajo	Ratificado
Biológica	Solicitud de mantener limpias alcantarillas de Xochitepec	Diario de Morelos	26 de junio de 2024	La Central de Respuesta a Emergencias de Xochitepec (CREX) dio a conocer que el municipio no ha tenido afectaciones graves por el temporal de lluvias, luego de los trabajos de prevención realizados.	https://www.diariodemorelos.com/noticias/piden-mantener-la-limpieza-en-alcantarillas-de-xochitepec	Bajo	Ratificado
Biológica	Contaminación de ríos y barrancas	El sol de Cuernavaca	25 de junio de 2024	Contaminación en ríos y barrancas de Morelos; retiran hasta dos toneladas de basura, las barrancas del municipio de Cuernavaca son de las que más se contaminan, particularmente la del parque ecológico y área natural protegida Chapultepec.	https://www.elsoldecuernavaca.com.mx/local/contaminacion-en-rios-y-barrancas-de-morelos-retiran-hasta-dos-toneladas-de-basura-12141622.html	Bajo	Ratificado
Biológica	Consumo de cocaína y Marihuana en jóvenes	Línea caliente	26 de junio de 2024	La directora del Instituto Morelense de las Personas Adolescentes y Jóvenes (IMPAJOVEN) Raquel Cisneros, comentó que alrededor de 70 jóvenes se han atendido, quienes en porciones pequeñas comienzan con el consumo de la marihuana y cocaína. Los municipios que presentan mayor incidencia son Cuernavaca, Temixco y Xoxocotla	https://www.lineacalientenoticias.com.mx/blog/local-7/cocaina-y-marihuana-drogas-que-mas-consumen-los-jovenes-3657	Bajo	Ratificado
Biológica	Repunte de dengue en Cuernavaca	24 Morelos	26 de junio de 2024	El director de Salud del municipio de Cuernavaca, Josué Larios, informó que a la semana epidemiológica número 24 se tienen confirmados 30 casos de dengue y 61 se encuentran con signos de alarma , la mayoría de los casos se han presentado en la Ocotepec, Ahuatepec, AltaVista, Lázaro Cárdenas, Satélite y La Barona.	https://www.24morelos.com/esperan-repunte-de-dengue-en-cuernavaca/	Medio	Rectificar
Biológica	Reporte de afectaciones por lluvias	24 Morelos	25 de junio de 2024	Personal de la Dirección de Bomberos, Rescate y Urgencias Médicas, así como la Coordinación de Protección Civil de Cuernavaca; informan lo siguiente: Inundación en la Colonia San Antón, Árbol colapsado en la Colonia Delicias, Derrumbe en la Av. Chulavista, Derrumbe en la Colonia Lagunilla, Árbol colapsado en la Calle Jorge Cázares, Inundación en la calle Humbolt, Árbol colapsado en la Colonia Vista Hermosa, Derrumbe en la calle Laurel, Poste colapsado en Lomas de Ahuatlán, Socavón en la Colonia Lomas de Cortés, Registro en riesgo en la calle de Rayón esquina Ruiz Alarcón.	https://www.24morelos.com/al-momento-estas-son-las-afectaciones-por-lluvias-en-cuernavaca/	Bajo	Ratificado



<http://ssm.gob.mx>



Servicios de Salud Morelos



@MorelosSalud

Callejón Borda N°3 Col. Centro C.P. 62000
Teléfono (777) 312 62 31 / 314 33 36 ext. 222

**Calle Gómez Azcárate No. 205, Col. Lomas de la Selva
C.P. 62270, Cuernavaca, Morelos. Tel.: 777 102 25 56**

INFORME DE RIESGOS METEOROLÓGICOS

Fecha: 26/06/2024

Semananº26

Coordinación de Vigilancia Epidemiológica

Fuente: Servicio Meteorológico Nacional de México, CONAGUA. <https://proteccioncivil.morelos.gob.mx/>

SE PRONOSTICAN LLUVIAS INTENSAS EN NAYARIT, JALISCO, COLIMA, MICHOACÁN, PUEBLA, VERACRUZ, OAXACA Y CHIAPAS, ADEMÁS DE POSIBLE FORMACIÓN DE TORBELLINOS EN SONORA, CHIHUAHUA, COAHUILA, NUEVO LEÓN Y TAMAULIPAS

Para hoy, canales de baja presión se extenderán sobre las Sierras Madre Occidental y Oriental, aunados a inestabilidad en niveles altos de la atmósfera y al ingreso de humedad del Océano Pacífico y Golfo de México, producirán lluvias fuertes a muy fuertes en dichas regiones, con lluvias puntuales intensas en Sonora, Chihuahua, Puebla y Veracruz. A su vez, se prevén vientos con rachas fuertes a muy fuertes y posible formación de torbellinos en zonas de Sonora, Chihuahua, Coahuila y Tamaulipas. Así mismo, otro canal de baja presión sobre la Península de Yucatán y el sureste mexicano, en combinación con el ingreso de humedad del Océano Pacífico y Mar Caribe, además de inestabilidad en niveles altos de la atmósfera, propiciarán lluvias puntuales intensas en Oaxaca y Chiapas, así como chubascos y lluvias puntuales fuertes en Campeche, Yucatán y Quintana Roo. Finalmente, la onda tropical No. 4, será absorbida por la vaguada monzónica, dejando de afectar al país.

Las lluvias puntuales fuertes a intensas podrían originar encharcamientos, inundaciones y deslaves, así como incremento en los niveles de ríos y arroyos.

Viento con rachas de 40 a 60 km/h, con posibles tolvánicas: Estado de México, Ciudad de México, Morelos.

Lluvias muy fuertes con puntuales intensas (75 a 150 mm):


Ciudad de México, **Morelos**, Tabasco y Campeche.

Temperaturas mínimas 0-5 °C:

Estado de México, Puebla y Oaxaca.

Pronóstico en región Mesa Central:

Cielo nublado la mayor parte del día. Ambiente fresco por la mañana con nieblas al amanecer en zonas altas y ambiente frío en zonas montañosas de Puebla. **Lluvias puntuales** intensas en Puebla, puntuales muy fuertes en Guanajuato, Querétaro, Hidalgo y Tlaxcala, y puntuales **fuertes en Morelos**, las cuales podrían acompañarse con descargas eléctricas, reducir la visibilidad, originar encharcamientos e inundaciones, así como incrementar los niveles de ríos y arroyos. **Ambiente vespertino templado, y cálido en zonas de** Querétaro, Hidalgo, Puebla y **Morelos**. Viento de dirección variable de 15 a 30 km/h en la región, con rachas de 40 a 60 km/h en Guanajuato, Querétaro, Hidalgo, Puebla y Tlaxcala, y **rachas de 30 a 40 km/h en Morelos**.



Recomendaciones de Protección Civil

TEMPERATURAS ALTAS:

- Extremar precaución ante temperaturas altas, dar especial atención a **personas enfermas y de la tercera edad, niños e indigentes**.
- Mantenerse fresco e hidratado, tomar **abundantes líquidos**.
- No exponerse por **tiempos prolongados a los rayos solares** para evitar insolación y golpes de calor.
- Utilizar **ropa y calzado ligero para esta temporada**, de preferencia en colores claros, para evitar que aumente la temperatura corporal e incluso se presente un "golpe de calor".
- **Mantener informada a la población.**

Nivel de riesgo alto

Existe riesgo meteorológico para la población en general, en especial población de alta vulnerabilidad, pudiendo generar deshidratación, golpes de calor, insolación o quemaduras por efectos de radiación solar.



<http://ssm.gob.mx>



Servicios de Salud Morelos



@MorelosSalud

Callejón Borda N°3 Col. Centro C.P. 62000
Teléfono (777) 312 62 31 / 314 33 36 ext. 222

**Calle Gómez Azcárate No. 205, Col. Lomas de la Selva
C.P. 62270, Cuernavaca, Morelos. Tel.: 777 102 25 56**

INFORME DE MONITOREO VOLCÁNICO Y SISMOLÓGICO


Fecha: 26/06/2024

Semana N°26

Coordinación de Vigilancia Epidemiológica

Fuente: Servicio Sismológico Nacional, UNAM. / Centro nacional de Prevención de Desastres (CENAPRED)-SEGOB, SENEAM-SCT y NOAA.

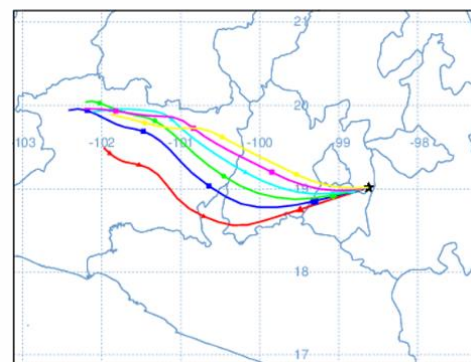
En las últimas 24 horas, mediante los sistemas de **monitoreo del volcán Popocatepetl**, se detectaron **5 exhalaciones**, acompañadas de vapor de agua, gases volcánicos y ligeras cantidades de ceniza. Además se identificaron **294 minutos temblor** de alta frecuencia de muy baja amplitud que en total sumaron 4.9 horas. Al momento de este reporte no se tiene visibilidad debido a las condiciones meteorológicas, sin embargo en caso de alguna exhalación de vapor de agua, gas y/o ceniza se pronostica una trayectoria hacia el oeste-suroeste (OSO) del cráter.


NIVEL DE ALERTA		AMARILLO-FASE 2	RECOMENDACIONES PARA LA FASE AMARILLO FASE 2
		<p>El volcán presenta incremento en su actividad, con explosiones esporádicas:</p> <ul style="list-style-type: none"> Pluma continúa de vapor de agua y gas. Caída de ceniza leves a moderadas en poblaciones cercanas. Lanzamiento de fragmentos incandescentes y posibilidad de flujos piroclásticos de corto alcance asociado a las explosiones. Crecimiento y destrucción de domos de lava. Flujos de lodo o escombros de corto alcance. 	<ol style="list-style-type: none"> Continuar con el radio de seguridad de 12 km, por lo que la permanencia en esa área no está permitida. Controlar el tránsito entre Santiago Xalitzintla y San Pedro Nexapa, vía Paso de Cortés. A las autoridades de Protección Civil, mantener sus procedimientos preventivos, de acuerdo con sus planes operativos. A la población se le recomienda eleva la atención a los avisos de las autoridades de su localidad y se exhorta a no acercarse al volcán, y mucho menos al cráter. Mantenerse fuera de cañadas ante posibles flujos de lodo, principalmente en temporada de lluvias.

PRONOSTICO DE CAIDA DE CENIZA

En caso de una exhalación de ceniza volcánica, el pronóstico de trayectoria hacia el oeste-suroeste y oeste, cambiando al oeste-noroeste (simulando exhalación cada hora en las próximas 6 horas), a su paso por la zona oeste del estado de Puebla; zona sureste, sur, suroeste, centro y oeste del Estado de México; **zona noreste, norte, oeste y noroeste del estado de Morelos**; zona norte y noroeste del estado de Guerrero y zona este y este-noreste del estado de Michoacán, para las **primeras 12 horas de pronóstico** (de las 14:00 a las 02:00 hora local). Posteriormente, para las **últimas 12 horas de pronóstico** (de las 02:00 a las 14:00 hora local del día siguiente), las trayectorias continuarían sobre la zona oeste del Estado de México; zona este, centro, noreste, norte y noroeste del estado de Michoacán.

SIN REPORTE DE POBLACION AFECTADA AL MOMENTO DE ESTE INFORME



SISMOS	<p>Se registró un sismo de magnitud de 3.5 Richter, con una profundidad de 19.2 km a las 04:38:25 hrs con localización del epicentro a 40 km al noreste San Marcos, Guerrero</p> <p>NO PERCIBIDO EN EL ESTADO DE MORELOS.</p>	
	<p>REPORTE DE DAÑOS A LA POBLACION</p> <p>PROTECCIÓN CIVIL</p> <p>Sin reporte de daños a la población ni a la infraestructura en salud.</p>	



<http://ssm.gob.mx>



Servicios de Salud Morelos



@MorelosSalud

Callejón Borda N°3 Col. Centro C.P. 62000
Teléfono (777) 312 62 31 / 314 33 36 ext. 222

**Calle Gómez Azcárate No. 205, Col. Lomas de la Selva
C.P. 62270, Cuernavaca, Morelos. Tel.: 777 102 25 56**

INFORME DE MONITOREO DE TEMPERATURAS Y CALIDAD DEL AIRE

Fecha: 26/06/2024

Semana N°26

Coordinación de Vigilancia Epidemiológica

Fuente: Comisión Estatal de Agua (CEAGUA)

**PRONOSTICO DE TEMPERATURAS POR
MUNICIPIO**

Municipio	Min.	Max.	Municipio	Min.	Max.
Amacuzac	18°	29°	Tepalcingo	19°	29°
Cuautla	18°	28°	Ayala	19°	28°
Jiutepec	17°	26°	Huitzilac	12°	21°
Temixco	18°	27°	Tepoztlán	15°	24°
Tlaltizapan	19°	28°	Zacualpan	15°	25°
Axochiapan	20°	30°	Tlalquitenango	19°	30°
Cuernavaca	15°	25°	Puente de Ixtla	19°	29°
Jojutla	19°	31°			

**TEMPERATURAS MÁXIMAS Y MÍNIMAS,
ULTIMAS 24 HRS**

Mínimas

Huitzilac	12° 21°
Tetela del Volcán	12° 22°
Totolapan	15° 23°
Ocuituco	14° 24°

Máximas

Tlaquitenango	19° 30°
Jojutla	19° 31°
Axochiapan	20° 30°
Zacatepec	20° 31°

CALIDAD DEL AIRE

ÍNDICE AIRE Y SALUD

**NIVEL DE RIESGO
ASOCIADO**

RECOMENDACIONES

**GRUPOS
SENSIBLES**

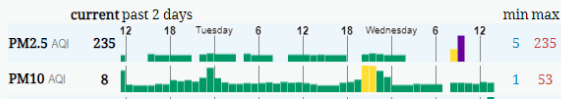
**PARA TODA
LA
POBLACIÓN**

Palacio Municipal Cuautla, Cuautla, Morelos AQI: Pa.

42

Good

Updated on Wed. 14:00
Primary pollutant: o3



Bajo

**Se considera que el
riesgo es mínimo.**

**Disfruta las actividades al
aire libre.**



<http://ssm.gob.mx>



Servicios de Salud Morelos



@MorelosSalud

Callejón Borda N°3 Col. Centro C.P. 62000
Teléfono (777) 312 62 31 / 314 33 36 ext. 222

**Calle Gómez Azcárate No. 205, Col. Lomas de la Selva
C.P. 62270, Cuernavaca, Morelos. Tel.: 777 102 25 56**

INFORME DE MONITOREO EPIDEMIOLÓGICO

Fecha: 26/06/2024

Semanan°26

Coordinación de Vigilancia Epidemiológica

Fuente: Jurisdicciones Sanitarias del estado de Morelos.

JURISDICCION SANITARIA I:

- AL MOMENTO DE ESTE REPORTE Y COMO PARTE DEL SEGUIMIENTO A LOS CASOS DE IMPORTANCIA EPIDEMIOLOGICA **LA UIES ESTATAL NO HA RECIBIDO INFORME DE EVENTOS EXTRAORDINARIOS DE NOTIFICACION INMEDIATA** POR PARTE DE LA JURISDICCION SANITARIA DE:
- **TEMPERATURAS NATURALES EXTREMAS**

JURISDICCION SANITARIA II:

- AL MOMENTO DE ESTE REPORTE Y COMO PARTE DEL SEGUIMIENTO A LOS CASOS DE IMPORTANCIA EPIDEMIOLOGICA **LA UIES ESTATAL NO HA RECIBIDO INFORME DE EVENTOS EXTRAORDINARIOS DE NOTIFICACION INMEDIATA** POR PARTE DE LA JURISDICCION SANITARIA DE:
- **TEMPERATURAS NATURALES EXTREMAS**

JURISDICCION SANITARIA III:

- AL MOMENTO DE ESTE REPORTE Y COMO PARTE DEL SEGUIMIENTO A LOS CASOS DE IMPORTANCIA EPIDEMIOLOGICA **LA UIES ESTATAL NO HA RECIBIDO INFORME DE EVENTOS EXTRAORDINARIOS DE NOTIFICACION INMEDIATA** POR PARTE DE LA JURISDICCION SANITARIA DE:
- **TEMPERATURAS NATURALES EXTREMAS**

EVENTOS METEOROLÓGICOS EN SEGUIMIENTO POR DAÑOS A LA SALUD

TIPO DE EVENTO	LOCALIDAD AFECTADA	DESCRIPCIÓN
Lluvias intensas en Cuernavaca	Con información de Protección Civil se informa que, la colonia Los Pilares, se constató que las condiciones, por ahora, son estables. Sin embargo, en otras zonas como las colonias Chapultepec, Acapantzingo, Cantarranas y Flores Magón , así como en la avenida Atlacomulco , se registraron encharcamientos. Estos problemas se atribuyen a la acumulación de basura en las alcantarillas.	No hay lesionados , solo daños materiales.



<http://ssm.gob.mx>



Servicios de Salud Morelos



@MorelosSalud

Callejón Borda N°3 Col. Centro C.P. 62000
Teléfono (777) 312 62 31 / 314 33 36 ext. 222

**Calle Gómez Azcárate No. 205, Col. Lomas de la Selva
C.P. 62270, Cuernavaca, Morelos. Tel.: 777 102 25 56**